


LEGENDA:

HRANY:






- Hrany - stávající
 - Hrany - katastr nemovitostí
 - Hrany - nově navržené
 - Hrany - obvod stavby
-  A15 Návrh provizorního dopravního značení

POZNÁMKA K DIO:

Před zahájením stavebních prací dopravně inženýrské opatření zhotovitel stavby aktualizuje podle svých možností. Konkrétní provizorní dopravní řešení dle zvoleného harmonogramu a postupu prací zhotovitele **bude projednáno zhotovitelem stavby** s příslušnými správními orgány (DI PCR).

DIO bude prováděno v souladu s TP 66 - Zásady pro označování pracovních míst na pozemních komunikacích.

SOUŘADNICOVÝ SYSTÉM S-JTSK, VÝŠKOVÝ SYSTÉM Bpv

OBJEDNATEL:		ZHOTOVITEL:		
<div> Třeboň</div> <div>MĚSTO TŘEBOŇ PALACKÉHO NÁM. 46/II 379 01 TŘEBOŇ www.mesto-trebon.cz/</div>		<div> AFRY</div> <div>AFRY CZ s.r.o. MAGISTRŮ 1275/13 140 00 PRAHA 4 www.afry.cz</div>		
ZODPOVĚDNÝ PROJEKTANT:  Ing. MARTIN HEJL		PROJEKTANT:  MARTIN CIMERHANZL		
KONTOLOVAL:  Ing. MARTIN HEJL				
NÁZEV PROJEKTU: <div>PLOCHA NA POZEMKU PARC. Č. 767 V K.Ú. TŘEBOŇ</div>				
PŘÍLOHA:		DOPRAVNĚ INŽENÝRSKÉ OPATŘENÍ		
KRAJ:	JIHOČESKÝ	ČÁST: B.8	PŘÍLOHA Č.: 2	ČÍSLO PARE:
DATUM:	05/2023			
STUPEŇ:	PDPS/VD-ZDS			
MĚŘÍTKO:	1:500			
Č. ZAKÁZKY:	2023/0112			